



WINDMILL CUP 2024



Welke route
gaan we varen?
En hoe starten we?

Positie startschip

Ca 52.55.453 Noord

5.15.901 Oost

(dit is ongeveer 4 mijl uit de haven
op ca 320 graden)

Neem dus voldoende tijd om er te komen!




10 minuten voor start klasse 1
(Is stuurboord merkteken startlijn)




NB! Startschip is geen hindernis, maar merkteken!!!

Klassenvlag voor de groep 1,2 en 3

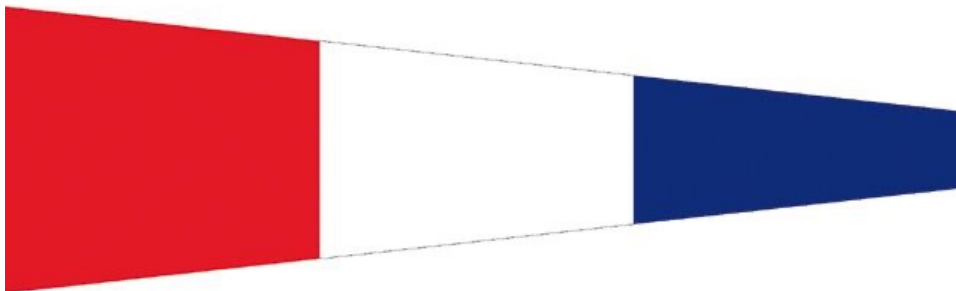
Waarschuwing (5 min voor start) is hijsen klassevlag



Vlag startgroep 1



Vlag startgroep 2



Vlag startgroep 3

Baan Startgroep 1, 2 en 3 – deel 1

Klasse 1, 2 en 3: Start tussen startschip en rode boei

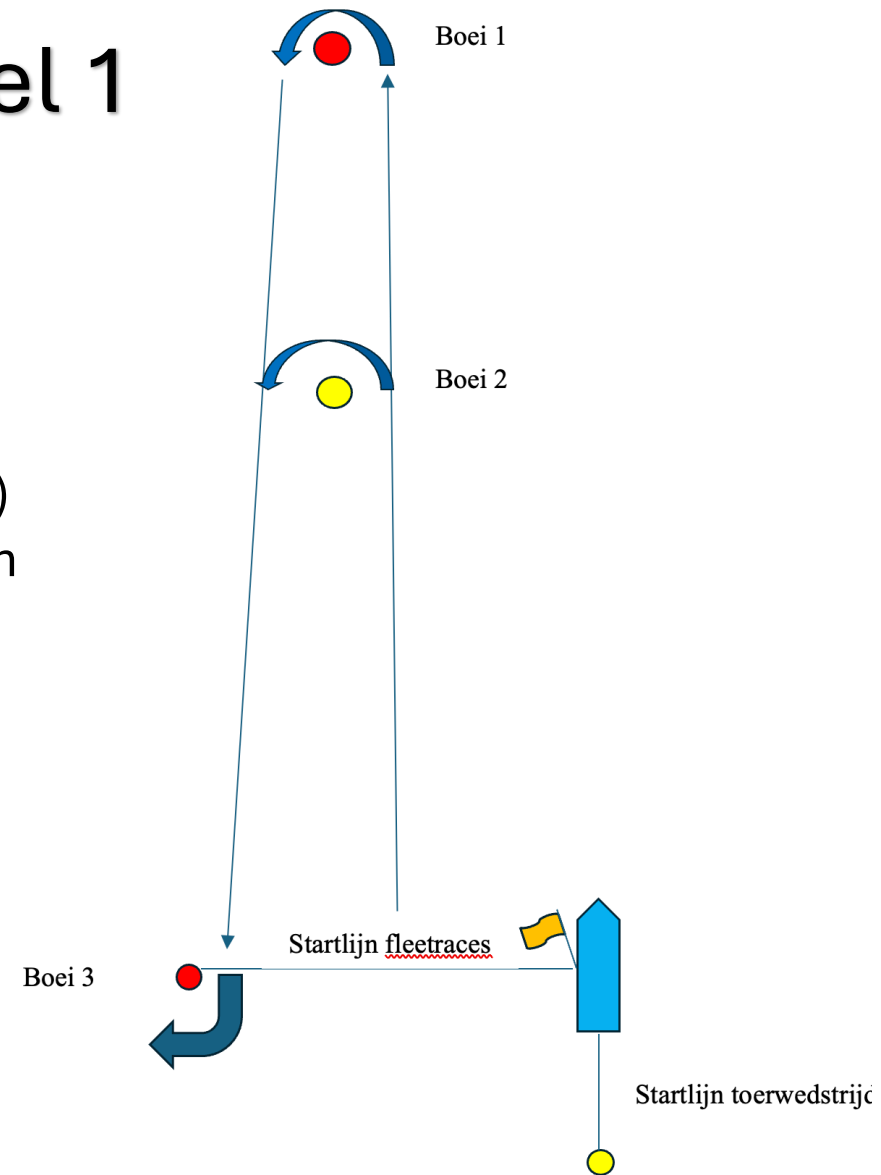
Klasse 1 en 2 – Boei 1 (rood) in de wind ca 4 Nm - BB Ronden

(we geven koers en afstand op een bord op startschip)

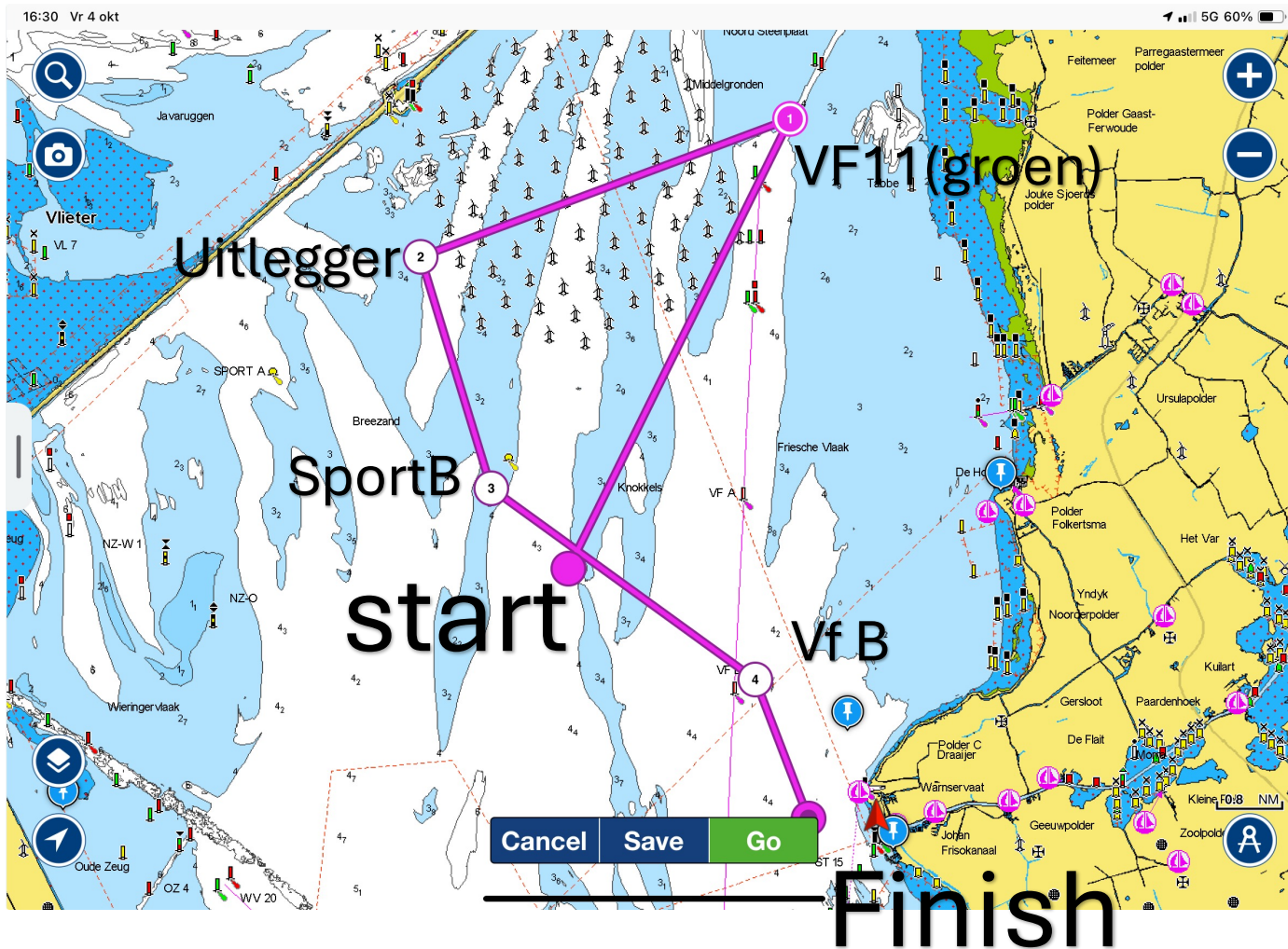
Klasse 3 – Boei 2 (geel) in de wind ca 3 mijl –BB ronden

Na ronden Boei 1 of 2 boei 3 (ROOD) SB ronden.

Vervolgens aansluiten op de Toer/wedstrijdbaan (zie volgende slide)



Baan toer/wedstrijd (tevens deel 2 van de wedstrijdbaan)



VF 11 – Bakboord ronden

Uitlegger BB Ronden (GEEL)

Positie ca. 52.59.354 / 5.12.883

Sport B – BB ronden


VF B – Stuurboord ronden

Finish vlak bij de haven

(tussen blauwe vlag


Op startschip en rode boei)

Uitstel



(1 uur)

Afkorten??



Zie je Skadi met
deze vlag bij:

- Sport B?
- VF B?

Dan wordt hier
afgekort!

Communicatie kanalen

1. [Vlaggenstok havenkantoor](#)
2. www.windmillcup.nl
3. Marifoon kanaal 88
4. WhatsApp kanaal
(zie QR Code)

